










A Peroxa - Os Peares

horario	4h 10'		 2	severidad del medio natural
desnivel de subida	284 m		 2	orientacion en el itinerario
desnivel de bajada	578 m		 2	dificultad en el desplazamiento
distancia horizontal	15,7 Km		 3	cantidad de esfuerzo necesario
tipo de recorrido	Travesía			

Condiciones de todo el año, tiempos estimados según criterio MIDE, sin paradas.

Calculado sobre datos de 2019.