










Ruta do río Umia

horario	1h 40'			1	severidad del medio natural
desnivel de subida	25 m			1	orientacion en el itinerario
desnivel de bajada	27 m			2	dificultad en el desplazamiento
distancia horizontal	6,7 Km			2	cantidad de esfuerzo necesario
tipo de recorrido	Travesía				

Condiciones de todo el año, tiempos estimados según criterio MIDE, sin paradas.

Calculado sobre datos de 2019.