










## Cambados

horario	1h 45'		 1	severidad del medio natural
desnivel de subida	44 m		 3	orientacion en el itinerario
desnivel de bajada	47 m		 2	dificultad en el desplazamiento
distancia horizontal	7,8 Km		 2	cantidad de esfuerzo necesario
tipo de recorrido	Travesía			

Condiciones de todo el año, tiempos estimados según criterio MIDE, sin paradas.

Calculado sobre datos de 2019.